




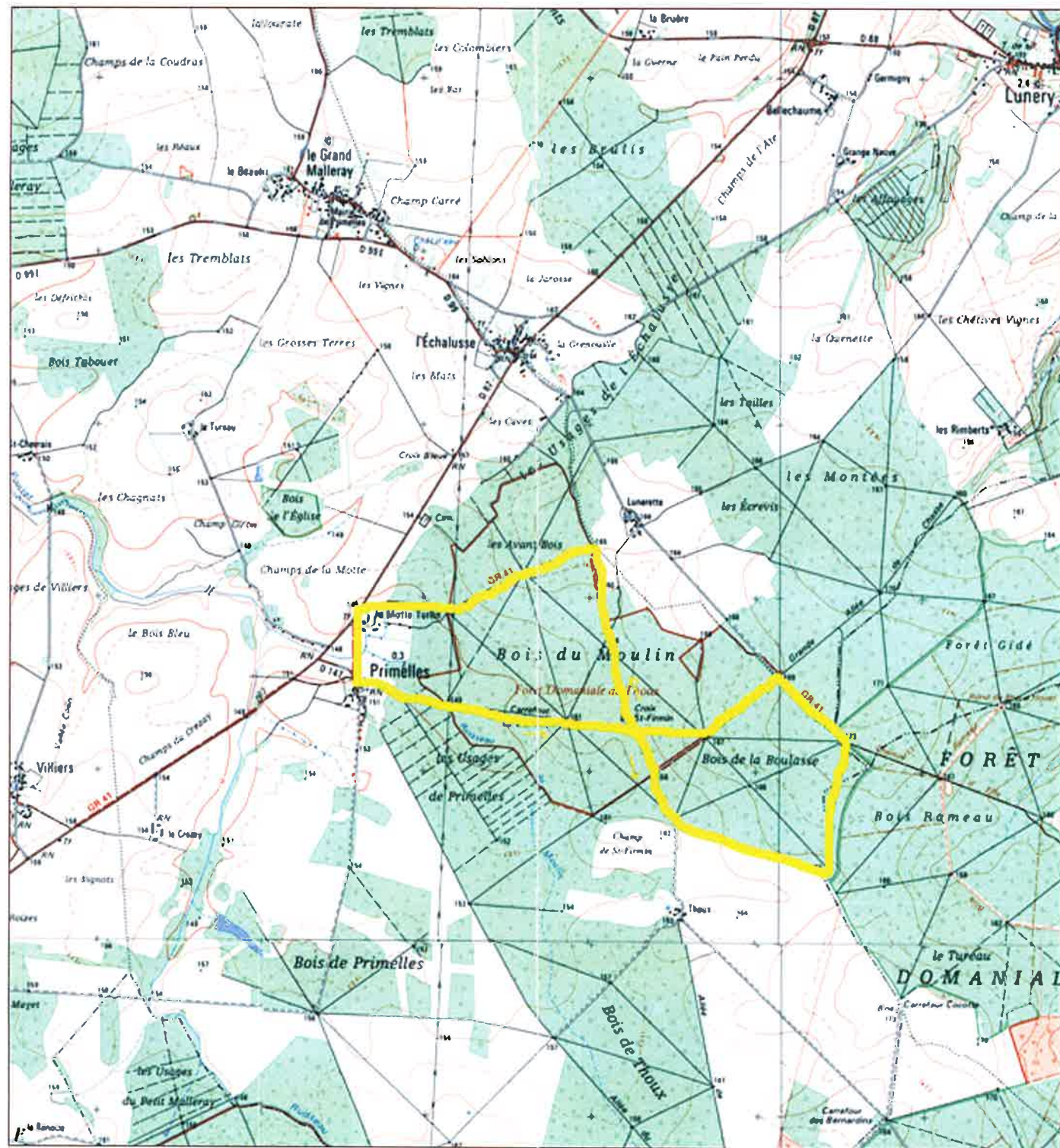
# CIRCUITS de Randonnées

La commune vous propose un circuit  
pour découvrir sa forêt, sa faune,  
son église et ses vitraux,  
ses paysages de la Champagne Berrichonne.

-  Circuit de la Croix Saint-Firmin (10 km)  
Départ de la Place à l'entrée de Primelles
-  Tour de la Communauté (70 km)
-  Tour du Canton (80 km)

## Respectons La Nature...

- Faisons l'effort de :
- Rester sur les sentiers balisés
- Garder les animaux en laisse
- Respecter les cultures
- Être courtois avec les gens rencontrés
- Ne rien jeter (papier, déchets,...)
- Ne pas faire de feu en forêt
- Ne pas dégrader la flore
- Ne pas troubler la quiétude de la faune
- Respecter le balisage (panneaux)
- Signaler tout problème en Mairie





# PRIMELLES

Petite commune rurale située à l'est de Chârost et d'une superficie de 2657 hectares.

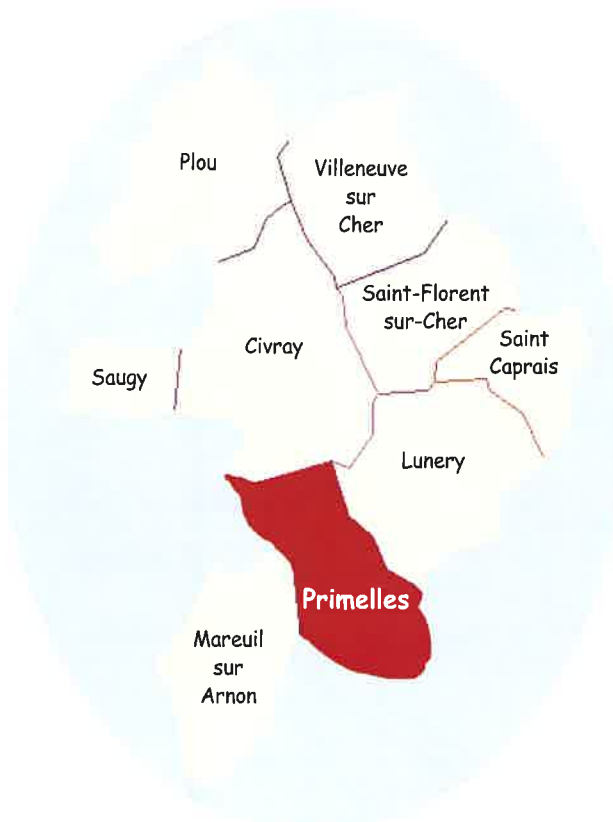
Les terres agricoles, représentant 1544 hectares, sont traversées par un ruisseau, le Pontet.

La surface boisée occupe plus du tiers de la commune, soit 980 hectares.

La population d'environ 250 habitants est répartie sur trois hameaux : L'Echalusse, Le Grand Malleray et Primelles.

Primelles se singularise par la beauté de son église romane du XII<sup>ème</sup> siècle, avec fresques et vitraux.

Le Pèlerinage de Saint-Firmin a lieu tous les ans au mois d'Octobre.



La commune est traversée par :



le GR 41 (chemin de grande randonnée) qui relie les Monts Dore à la Sologne,

et



le GRP de Champagne Berrichonne. (Boucle de 150 km)



A La découverte  
de

PRIMELLES