




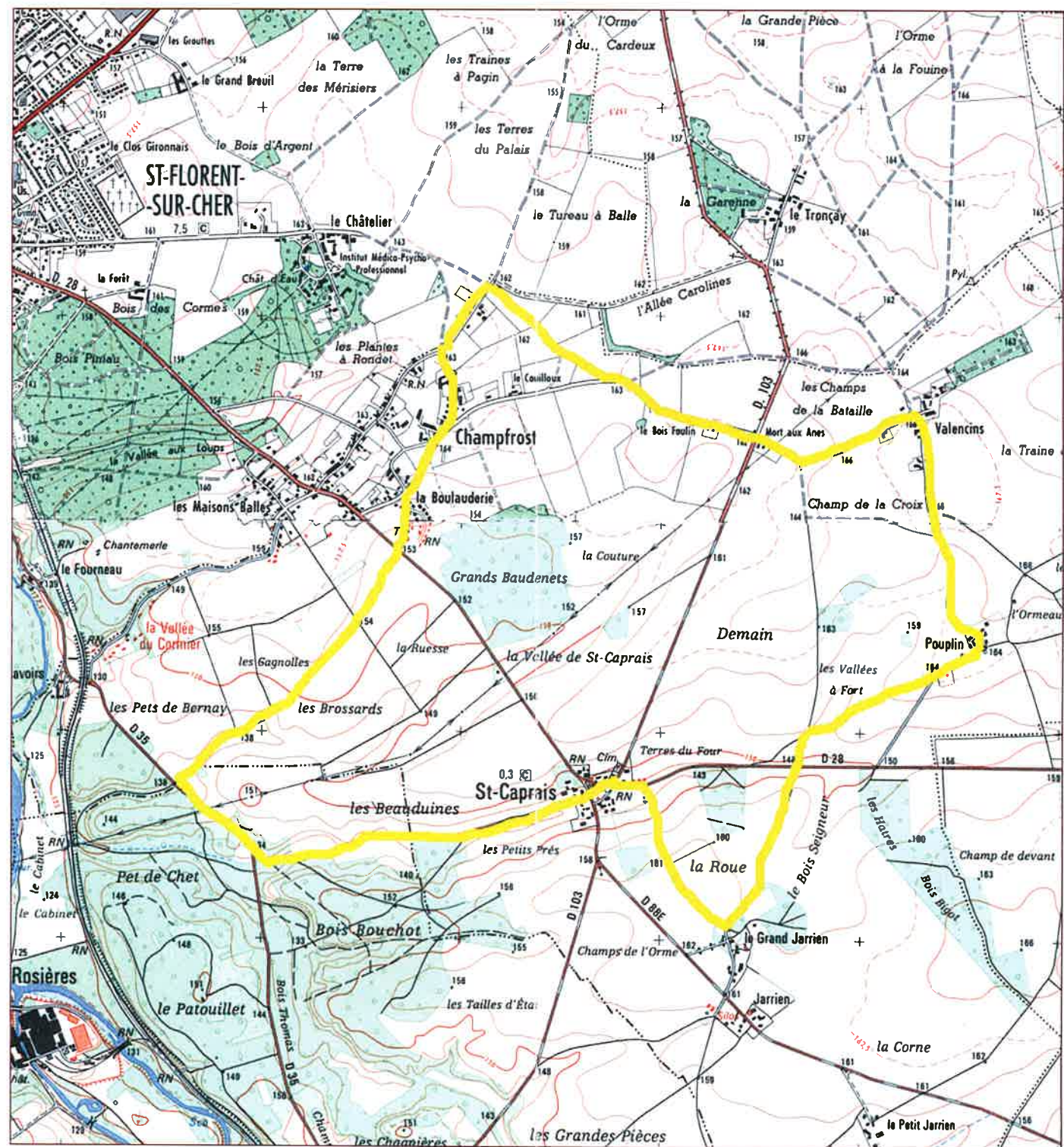
CIRCUITS de Randonnées

La commune vous propose un circuit pour découvrir sa forêt et sa faune, son Église, les vestiges du Prieuré et de la Chapelle de Champfrost (propriété privée), la Chapelles du XVIII^{ème} à Pouplin, ses paysages de Champagne Berrichonne.

-  Circuit de Néré (12 km)
Départ de la Mairie
-  Tour de la Communauté (70 km)
-  Tour du Canton (80 km)

Respectons La Nature...

- Faisons l'effort de :
- Rester sur les sentiers balisés
- Garder les animaux en laisse
- Respecter les cultures
- Être courtois avec les gens rencontrés
- Ne rien jeter (papier, déchets,...)
- Ne pas faire de feu en forêt
- Ne pas dégrader la flore
- Ne pas troubler la quiétude de la faune
- Respecter le balisage (panneaux)
- Signaler tout problème en Mairie



SAINT-CAPRAIS

Commune de 1 442 hectares, d'environ 670 habitants,
Saint-Caprais est située à 18 km de Bourges
et à 5 km de Saint-Florent-sur-Cher.

Le bourg de Saint-Caprais a porté autrefois le nom de
NARAY ou NÉRÉ.

En 1327, il est question de SANCTUS CAPRASIUS, et
en 1422 de SANCTUS CAPRASIUS DE NEREYO.

Saint-Caprais, né à Agen, fut évêque de cette ville
et martyrisé en l'an 303.

Champfrost, à son origine en 1111, était appelé
CAMPUS FROALDI.

Aujourd'hui, les vestiges d'un Prieuré et une chapelle
(propriété privée) témoignent de son passé.

Aux alentours, Valencin et Pouplin ont la fierté
de posséder un petit manoir et une chapelle du XVIII^{ème}
(propriétés privées)

Accueil

Zone d'activités
Gîte rural

Associations

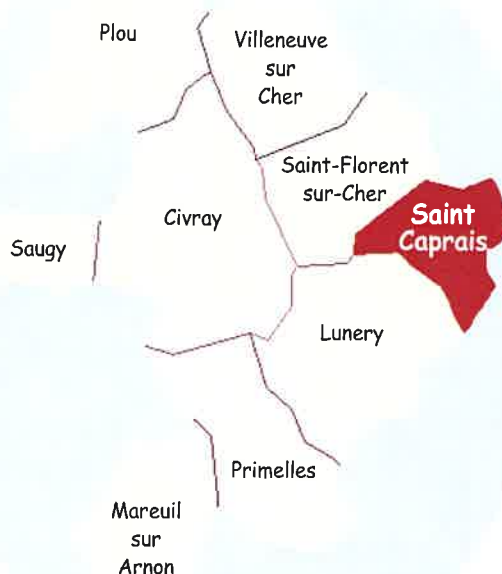
Club de l'Amitié
Gym-Détente - Saint-Caprais Sport
Les Amis de Saint-Caprais

Ces associations vous proposent diverses animations
tout au long de l'année.

La commune est traversée par :



le GRP de Champagne Berrichonne.
(Boucle de 150 km)



FFRandonnée
www.ffrandonnee.fr



A La découverte
de

SAINT-CAPRAIS